







University of  
Applied Sciences  
Krems



ANFAHRTSPLAN

# IMC Gozzoburg



-  IMC Kramsach Gozzoburg
-  Parkmöglichkeit
-  Bushaltestelle
-  Bahnhof

# Anreise mit dem Zug

## Von Wien

### Zugverbindungen vom Franz-Josefs-Bahnhof

mit Zusteigemöglichkeit in Wien Spittelau (Anschluss U4 und U6), Wien Heiligenstadt (U4 und S45), Tulln, Absdorf-Hippersdorf, Kirchberg am Wagram und in Hadersdorf am Kamp

**Fahrzeit:** ca. 80 Minuten, stündlich (Regionalexpress)

### Zugverbindungen vom Bahnhof Wien Meidling

mit Zusteigemöglichkeit u. a. in Wien-Nord (Praterstern), Wien Mitte, Floridsdorf, Korneuburg, Stockerau, Absdorf-Hippersdorf

**Fahrzeit:** ca. 90 Minuten (mit Umsteigen)

### Zugverbindungen von Wien Hauptbahnhof

mit Zusteigemöglichkeit in Wien Meidling und Umstieg in St. Pölten

**Fahrzeit:** ca. 90 Minuten (mit Umsteigen)

## Von St. Pölten

### Zugverbindungen von St. Pölten

mit Zusteigemöglichkeit in Herzogenburg, Statzendorf, Paudorf, Furth-Palt

**Fahrzeit:** ca. 45-50 Minuten, regelmäßig (Regionalexpress)

[Fahrplan ÖBB](#)

Vom Vorplatz am Bahnhof Krems fährt der [StadtBUS Linie 4](#) (Haltestelle Hoher Markt/Gozzoburg) ab.

Hinweis: Die Bustickets sind im Klimaticket enthalten.

# Fußweg

## Fußweg vom Campus zur Gozzoburg

In ca. 20 Minuten erreichen Sie bequem zu Fuß den Standort Gozzoburg. Vom Campus Krems nach Nordwesten Richtung Alauntalstraße abbiegen - rechts abbiegen auf die Stöhrgasse - über den Pfarrplatz weiter auf die Margarethenstraße - gerade aus auf Hoher Markt - die IMC Fachhochschule Krems, Standort Gozzoburg (Hoher Markt 11), befindet sich auf der rechten Seite.

[Google Maps Link](#)

# Anreise mit dem Auto

## Von Wien

Vom Flughafen Wien-Schwechat fahren Sie über die A4 Richtung Wien, beim Knoten Prater in Richtung Praha/A22, danach weiter über die A22 (Donauuferautobahn), beim Knoten Stockerau in Richtung Krems/St. Pölten/Tulln, auf der S5 bis nach Krems (ca. 100 km).

Vom Zentrum oder Norden Wiens fahren Sie wie oben beschrieben über die A22 bis Stockerau, über die S5 via Tulln nach Krems (ca. 80 km).

Vom Westen oder Süden Wiens fahren Sie auf der A1 (Westautobahn) bis St. Pölten, dann über die S33 (Kremser Schnellstraße) Richtung Krems, dort nehmen Sie die Abfahrt Melk/Krems Zentrum/Wachau und biegen rechts auf die B3 in Richtung Melk/Spitz/Wachau (ca. 100 km).

In Krems angekommen, nehmen Sie die Ausfahrt Stadtmitte/Zentrum bis zur ersten Ampel – folgen Sie dem Hinweisschild „EKZ Steinertor“, unter der Bahn durch bis zur nächsten Straßenkreuzung mit Ampel biegen Sie links ab (Ringstraße) bis zur nächsten Ampel biegen Sie rechts ab (Utzstraße) am Steinertor vorbei, den Stadtgraben (ca. 600 m ansteigend) hinauf bis zur Wachtertorgasse, dann wieder nach rechts zum Hohen Markt.

## Von Linz

### Route 1

Fahren Sie auf der A1 (Westautobahn) nach St. Pölten, weiter über die S33 (Kremser Schnellstraße) Richtung Krems - beim Knoten Traismauer weiter auf der B37. Nehmen Sie die Abfahrt Melk/Krems Zentrum/Wachau und biegen Sie rechts auf die B3 (Richtung Melk - Spitz - Wachau) ab. Folgen Sie den grünen Hinweistafeln „campus krems“ (ca. 160 km).

### Route 2

Fahren Sie auf der A1 (Westautobahn) bis Melk, weiter über die B3 Richtung Krems. Ab Emmersdorf folgen Sie den grünen Hinweistafeln „campus krems“. Diese Strecke benötigt mehr Zeit, ist aber landschaftlich sehr reizvoll, da Sie direkt durch die Wachau führt.

### Adresse für das Navigationssystem

Hoher Markt 11  
3500 Krems an der Donau

# Parken IMC Gozzoburg

In der Kremser Innenstadt gibt es kostenpflichtige Kurzparkzonen. Sie können in den Parkhäusern unweit des Zentrums bzw. der Fußgängerzone oder vor der IMC Gozzoburg am „Hohen Markt“ parken. Die Parkmöglichkeiten dort sind jedoch beschränkt.

Nähere Informationen finden Sie [hier!](#)